

浅海定線調査結果（平成29年6月1日）

福岡県水産海洋技術センター豊前海研究所

1. 観測結果

		平成29年6月 観測値	平年値との差 (平年値)	昨年6月との差 (昨年6月観測値)
水 温 (°C)	表層	21.9	+ 1.3 (20.6)	+ 0.3 (21.6)
	底層	20.0	+ 1.1 (18.9)	+ 0.6 (19.4)
塩 分 (PSU)	表層	32.76	+ 0.48 (32.28)	+ 1.17 (31.59)
	底層	32.88	+ 0.22 (32.66)	+ 0.78 (32.10)
透 明 度 (m)		4.2	+ 0.1 (4.1)	- 1.7 (5.9)

- ※ 観測値 : 周防灘12定点の平均値を表しています。
- ※ 平年値 : 過去30年分の同月平均値を表しています。

2. 概 況

(1) 水温

- ・表層、底層ともにかなり高めでした。

(2) 塩分

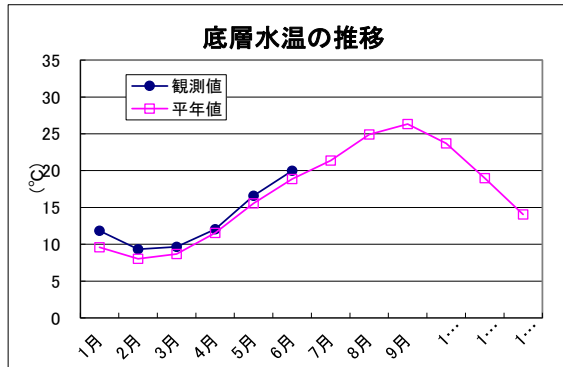
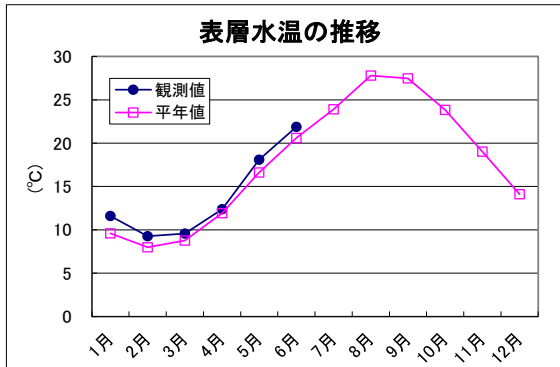
- ・表層はやや高め、底層は平年並みでした。

(3) 透明度

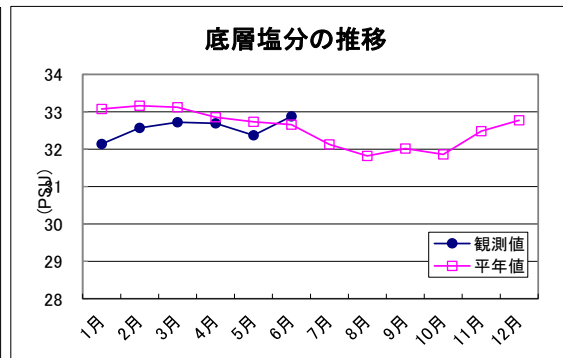
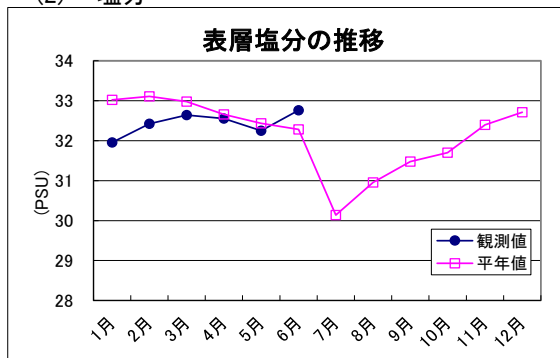
- ・透明度は平年並みでした。

調査結果（グラフ）

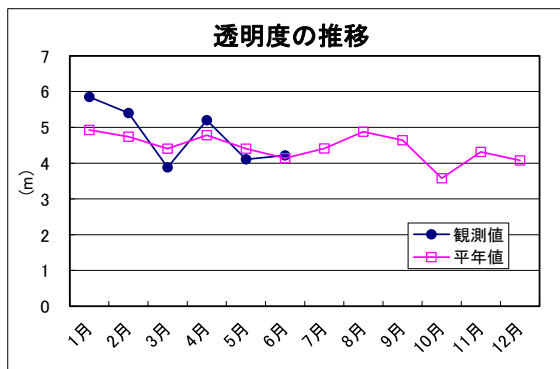
(1) 水温



(2) 塩分



(3) 透明度



3. その他

人工島（北九州空港）西側海域でミズクラゲが大量に発生しています。その他の海域でもアカクラゲとミズクラゲが増えています。

