

浅海定線調査結果（平成29年8月1日）

福岡県水産海洋技術センター豊前海研究所

1. 観測結果

| | | 平成29年8月 観測結果 | 平年値との差 (平年値) | 昨年8月との差 (昨年8月観測値) |
|--------------|----|-----------------|-------------------|----------------------|
| 水 温 (°C) | 表層 | 30.1 | + 2.3 (27.8) | + 0.9 (29.2) |
| | 底層 | 26.0 | + 1.1 (24.9) | - 0.2 (26.2) |
| 塩 分 (PSU) | 表層 | 31.22 | + 0.27 (30.95) | + 0.71 (30.51) |
| | 底層 | 31.87 | + 0.05 (31.82) | + 0.65 (31.22) |
| 透 明 度 (m) | | 4.9 | + 0.0 (4.9) | - 2.2 (7.1) |

※ 観測値 : 周防灘12定点の平均値を表しています。
※ 平年値 : 過去30年分の同月平均値を表しています。

2. 概 況

(1) 水温

・表層はかなり高め、底層はやや高めでした。

(2) 塩分

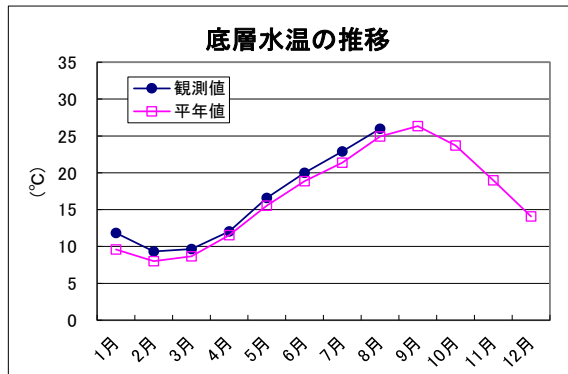
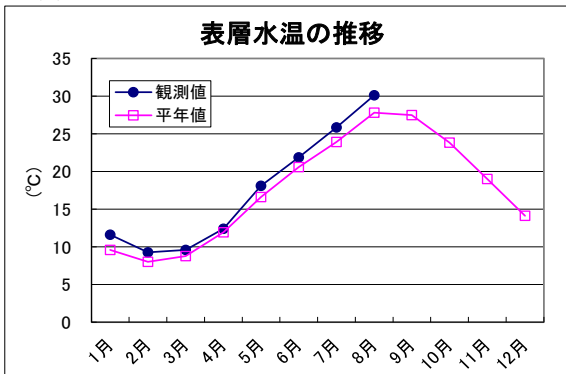
・表層、底層ともに平年並みでした。

(3) 透明度

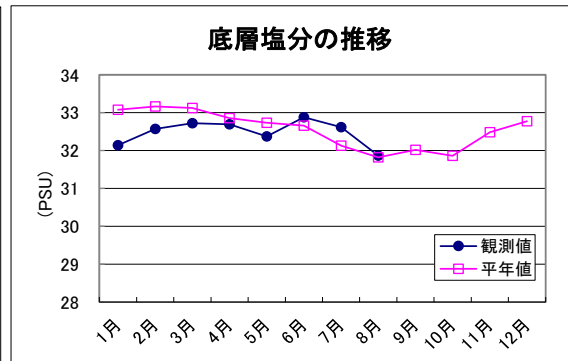
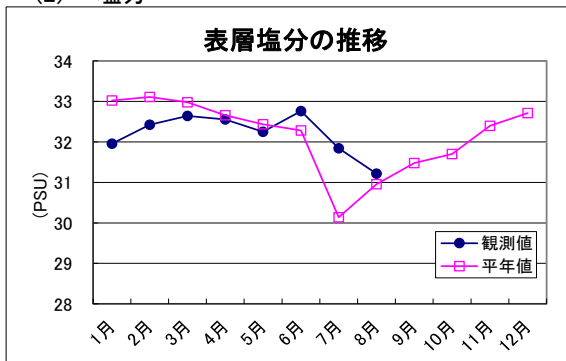
・透明度は平年並みでした。

調査結果（グラフ）

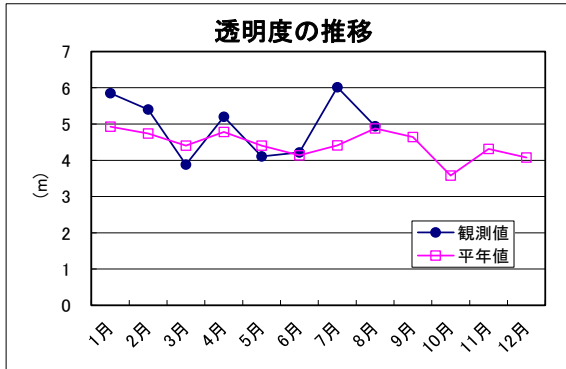
(1) 水温



(2) 塩分



(3) 透明度



3. その他

- ・先月初旬に発生した「平成29年7月九州北部豪雨」によるものと思われる漂流物については、現在も一部が漂流していますので、航行や操業する際には十分注意して下さい。