

浅海定線調査結果(令和6年5月8日)

福岡県水産海洋技術センター豊前海研究所

1. 観測結果

		令和6年5月	平年値との差 (平年値)	昨年5月との差 (昨年5月観測値)
水温 (℃)	表層	17.6	+ 0.8 (16.8)	+ 1.1 (16.5)
	底層	17.3	+ 1.4 (15.9)	+ 1.2 (16.1)
塩分 (PSU)	表層	32.30	- 0.20 (32.50)	- 0.26 (32.56)
	底層	32.39	- 0.38 (32.77)	- 0.49 (32.88)
透明度 (m)		2.8	- 1.4 (4.2)	- 1.6 (4.4)

※ 観測値 : 周防灘12定点の平均値を表しています。
※ 平年値 : 過去30年分の同月平均値を表しています。

2. 概況

(1) 水温

- ・ 表層はやや高め、底層はかなり高めでした。

(2) 塩分

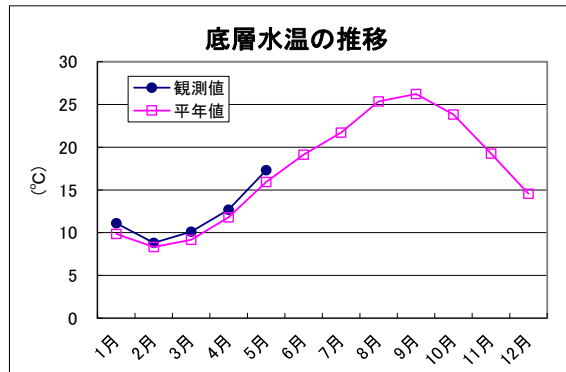
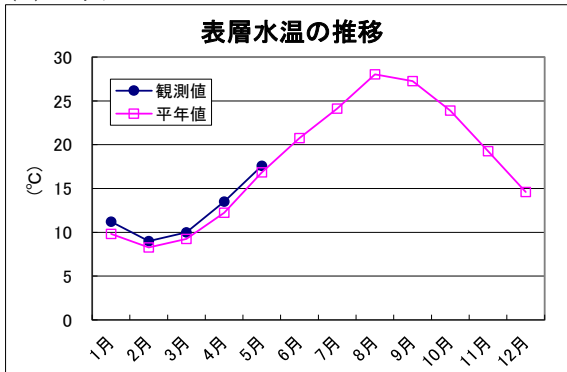
- ・ 表層は平年並み、底層はやや低めでした。

(3) 透明度

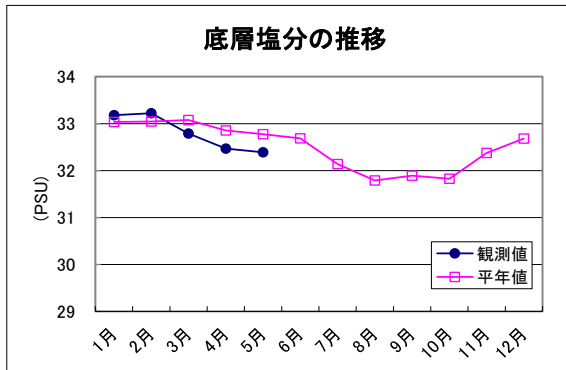
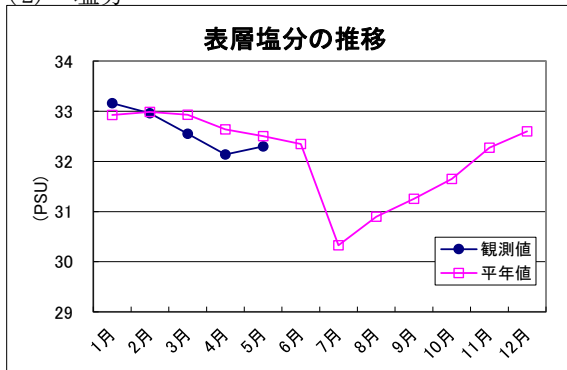
- ・ 透明度はかなり低めでした。

調査結果(グラフ)

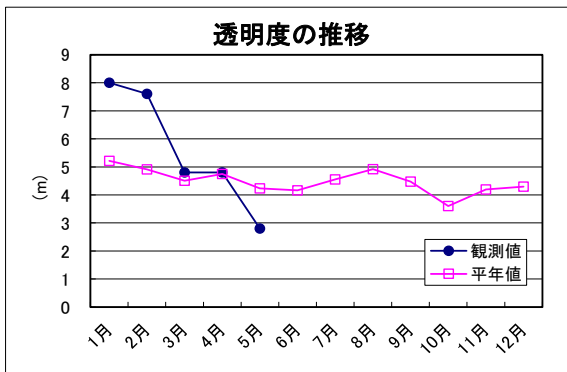
(1) 水温



(2) 塩分



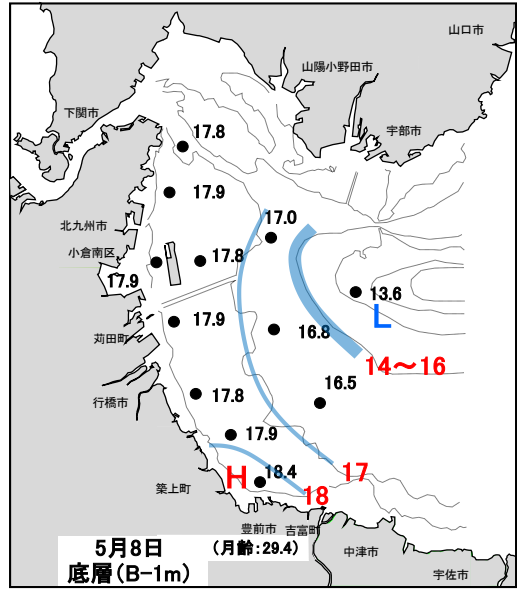
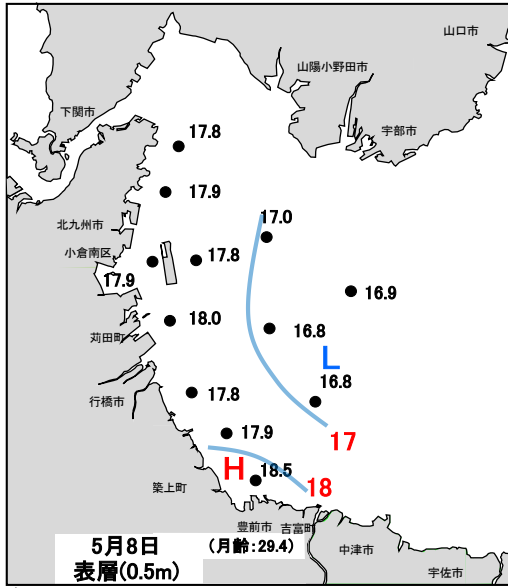
(3) 透明度



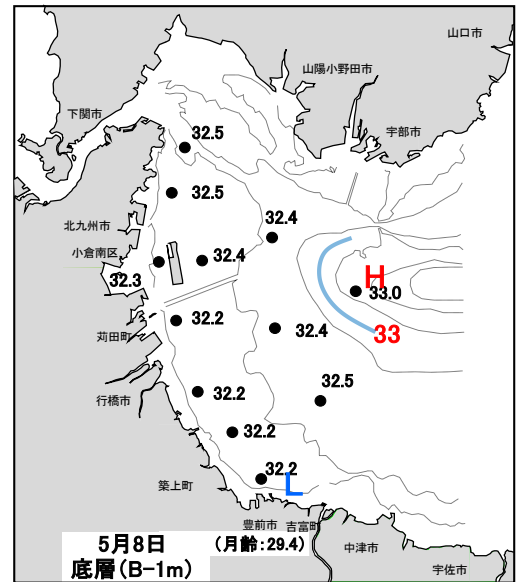
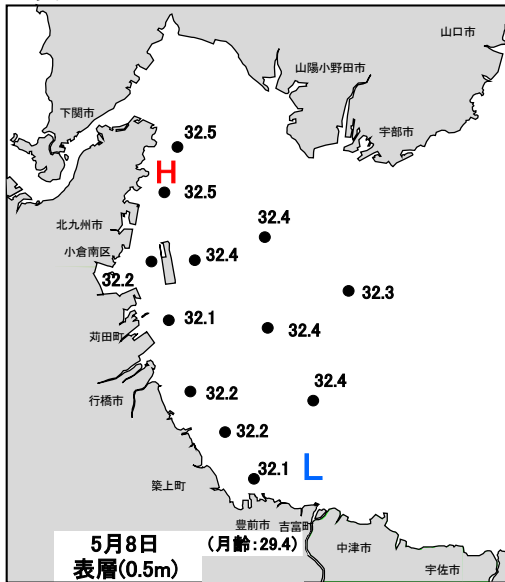
3. その他

- ・ 調査区域内で赤潮による海面の変色や貧酸素の海域は見られませんでした。
- ・ 中部海域でミズクラゲの蝟集が見られました。

水温



塩分



透明度

