

6月の海況（対馬東水道）

福岡県水産海洋技術センター

TEL (092)806-0884

FAX (092)805-1155

令和8年6月1日に筑前海の定期海洋観測を実施しました。

1 沿岸域の水温（St1、St2、St10）

- ・表層：20～21℃台で、やや高め～甚だ高めでした。
- ・底層：18～20℃台で、やや高め～かなり高めでした。

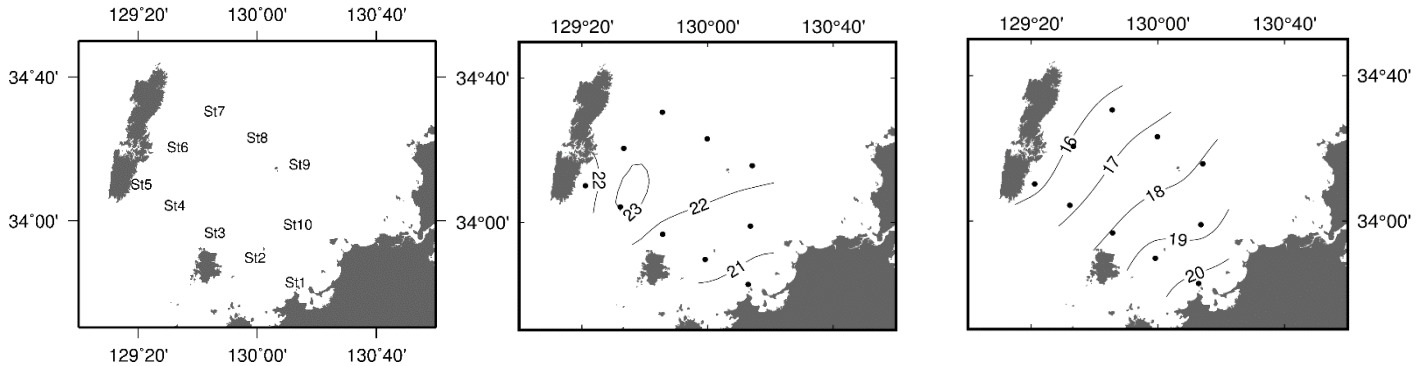
2 沖合域の水温（St3～St9）

- ・表層：21～23℃台で、かなり高め～甚だ高めでした。
- ・底層：15～18℃台で、平年並み～甚だ高めでした。

3 今後の表層水温の見込み

- ・海況や気象情報等を考慮すると、高めで推移すると思われます。

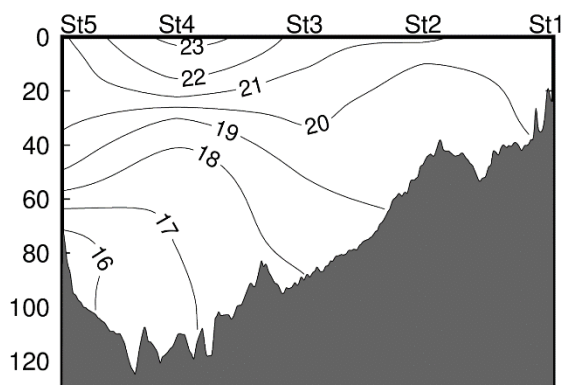
※平年は1991～2020年の平均値です。



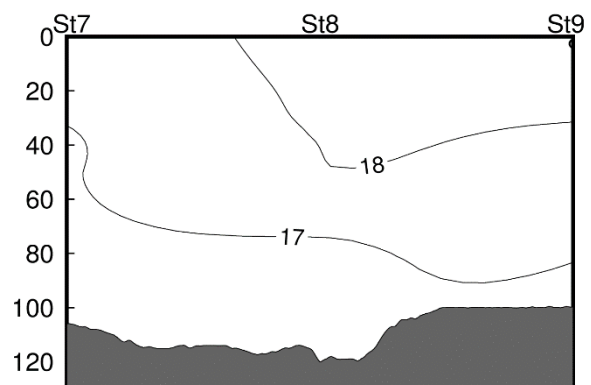
調査点

表面水温分布

底層水温分布



巖原～玄界島 垂直分布



比田勝～沖島東 垂直分布